

grenspaal Doornik-Lent (II)

In de reactie van 28 oktober 2024 is ingegaan op de kadastrale gemeente Ressen, sectie B, uit 1830 en 1880. Op de volgende pagina staan ook de gegevens uit 1819 en 1880 van de kadastrale gemeente Lent, sectie A en sectie B.

- [minuutplan Ressen, Gelderland, sectie B, blad 01 \(MIN05141B01\)](#)
- [1117 Kadaster, grondbelastingplans: 817 Ressen, B in één blad, 1881-1887](#)
- [minuutplan Lent, Gelderland, sectie A, blad 02 \(MIN05103A02\)](#)
- [1117 Kadaster, grondbelastingplans: 630 Lent, A 2, 1881-1887](#)
- [minuutplan Lent, Gelderland, sectie B, blad 01 \(MIN05103B01\)](#)
- [1117 Kadaster, grondbelastingplans: 631 Lent, B in één blad, 1881-1887](#)

1819

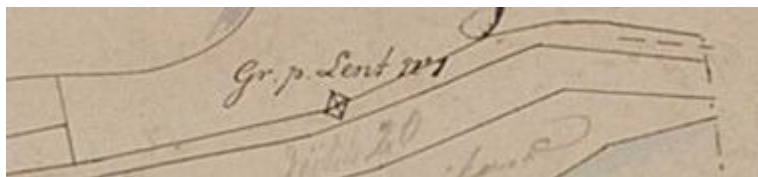
Naast het moeras ligt Lent A 176 van Johannes Jansen (3.200 m² wilgenbos) en Lent A 222 van de Dijkgeslaagdens van Lent (2.040 m² dijkbos). Daarnaast ligt Lent B (ongenummerd) van de Gemeente Lent (- m² wegen). De helft van de dijk is van de Gemeente Ressen. Aan de andere kant ligt Lent B 174 van de Dijkgeslaagdens van Lent (17.400 m², dijkweiland) en daarnaast Lent B 33 van de Stad van Nijmegen (50.380 m² weiland als uiterwaard).

1830

Ten noorden van de dijk ligt Ressen B 3 van Jacob Frans de Ranitz, erfpachter Derk Jansen (2.870 m² bos), evenals Ressen B 4 (530 m² huis en erf). Ressen B (ongenummerd) was van de Gemeente Ressen (- m² wegen). De andere helft is van de Gemeente Lent. Het laatste nummer is de kadastrale gemeente Ressen B 72 van Jacob Frans de Ranitz (1.940 m² onbebouwde grond als uiterwaard).

1880

De perceelnummers zijn gewijzigd, maar de grenzen niet. Bij de Waaldijk naar Bemmelen staat in 1880 op de kadastrale gemeente Lent, sectie A, tweede blad, een vermeld. Bij sectie B in één blad staat onder *Gem^{te} Res/en* hetzelfde teken met de volgende toelichting:



1880 Lent sectie B

De locatie is opmerkelijk. *Gr. p. Lent* staat mogelijk op de plaats van de grenspaal Doornik-Lent. Het is niet duidelijk wat bedoeld wordt met het achtervoegsel. Andere afbeeldingen met een heb ik niet aangetroffen.



1830 Ressen, sectie B



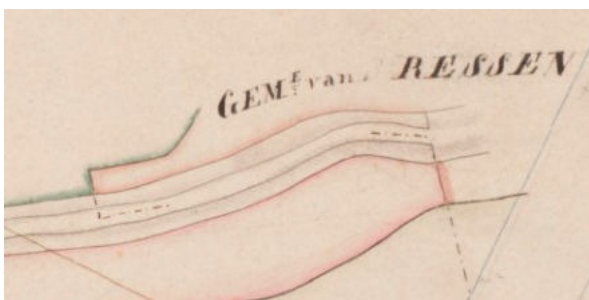
1880 Ressen, sectie B




1819 Lent, sectie A



1880 Lent, sectie A



1819 Lent, sectie B



1880 Lent sectie B


andere kaarten

Op de rivierkaart uit 1873 waren er nog geen grenspalen. In 1920 staat de grenspaal Doonrik-Lent op Blad No 4 Nijmegen (tweede herziening, serie I: Bovenrijn, Waal, Boven- en Beneden Merwede, Noord, Dordtsche Kil, Oude Maas, Spui, Brielsche Nieuwe Maas). Dat geldt ook voor de grenspaal Lent-Oosterhout en de grenspaal Bommel-Doornik.



1920 Doornik-Lent (gedeelte rivierkaart)

De opnemingen zijn gemaakt van november 1909 tot en met januari 1916. “De namen der burgerlijke gemeenten zijn op de kaart geplaatst; de bijschriften bij de grensscheidingen hebben betrekking op die tusschen kadastrale gemeenten.” Onderaan staat “Topographische inrichting 1920.” De peil geeft aan waar de grenspalen staan. De grenzen komen op een aantal plaatsen niet overeen met de kadastrale gemeenten.



1920 Lent-Oosterhout (detail)



1920 Bemmel-Doornik (detail)

De grenspaal Lent-Oosterhout, Waaldijk / Oosterhoutsedijk ongenummerd te Oosterhout, is op 25-9-1996 op de gemeentelijke monumentenlijst geplaatst. De grenspaal op de Waaldijk ligt sinds 1 januari 1996 in de gemeente Nijmegen. De Oosterhoutsedijk in Lent volgt op 1 januari 1998. Het authentieke adres Oosterhoutsedijk 94, 6663 KV Lent, bestaat niet.

De grenspaal Bemmel-Doornik, Waaldijk te Bemmel, is op 12-1-1993 door de gemeente Bemmel op de gemeentelijke monumentenlijst geplaatst. In de Monumentenlijst (16-11-2023) van de gemeente Lingewaard staat wel de grenspaal Bemmel-Doornik, maar niets over de grenspaal Doornik-Lent. Het gaat om dezelfde grenspalen op de rivierkaart uit 1920.

KaartViewer gemeente Nijmegen > Historie

- *flauwe bocht*
[1936](#), [1949](#), [1953-1954](#) (links verschoven),
- *tweede afrit*
[1964](#), [1969](#), [1974 v2](#), [1981](#), [1983](#), [1986](#), [1989](#), [1992](#), [1995](#)
- *rechte lijn*
[1997-1998](#) (onder verschoven), [2008](#), [2009](#), [2010](#), [2011](#), [2012](#), [2013](#), [2014](#), [2015](#), [2016](#), [2017](#), [2018](#), [2019](#), [2020](#), [2021](#), [2022](#), [2023](#), [2024](#)



1936 luchtfoto en grenzen

Bij de KaartViewer zijn sommige luchtfoto's verschoven ten opzichte van de juiste panden (voor 2008). Het gaat om het rijksmonument Fort Boven-Lent (Wijnfort), Bemmelsedijk 4 Lent, en de niet-beschermd aandachtspanden, Vossenpelssestraat 14 en 16 Lent.

De grenspaal staat bij de tweede afrit (vanaf 1964). De rechte lijn met het nieuwe asfalt is te zien in 1997-1998. Bij het gedeelte tussen de beide afritten is de kadastrale grens niet meer gelijk aan het asfalt.

Dezelfde grenzen zijn te vinden bij de [PDOK Viewer](#) met de 3 actieve kaartlagen (BAG | Woonplaats; Kadastrale Kaart (WMS) | KadastraleKaartv5; Luchtfoto). Het perceel Ressen (RSN02) C 149 aan de noordwestzijde grenst aan het perceel Nijmegen (NMG00) H 371 waarop de Bemmelsedijk in Lent ligt. Aan de zuidoostzijde hiervan ligt het perceel Nijmegen (LEN00) B 1686.



2024 luchtfoto en grenzen

Onderstaande gegevens uit www.planviewer.nl hebben betrekking op de huidige situatie (datum: 30-10-2024). Verschillende secties zijn inmiddels vervangen, maar de grenzen tussen de gemeenten zijn niet gewijzigd.



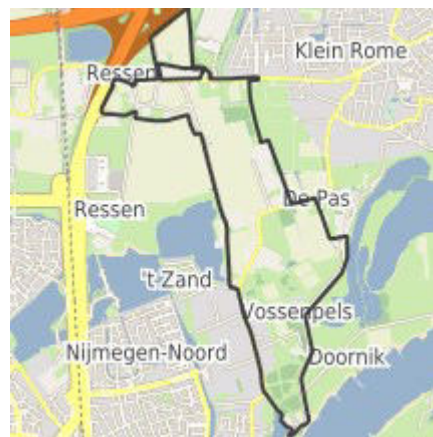
Lent, sectie A (2.111 percelen)



Nijmegen, sectie H (1.271 percelen)



Lent, sectie B (756 percelen)



Ressen, sectie C (218 percelen)

conclusie

Een deel van de dijk lag in de kadastrale gemeente Ressen en het andere deel in de kadastrale gemeente Lent. Het is niet duidelijk welk gedeelte tussen de zuidwest- en noordoostzijde in Ressen lag. De grenzen op het gedeelte van de rivierkaart uit 1920 laten te wensen over. Bij de aanleg van het nieuwe asfalt is de grens tussen de afritten recht getrokken. Het gehele asfalt ligt vanaf 1997-1998 in de woonplaats Lent.

De grenspaal kan op de huidige locatie een kwartslag worden gedraaid. Het ligt meer voor de hand om de paal te verhuizen naar de noordoostzijde op de plaats waar de Waaldijk in Bemmel overgaat in de Bemmelsedijk in Lent. De derde optie is het wijzigen van de grenzen door de gemeente Lingewaard en de gemeente Nijmegen. In dat geval loopt de grens vanaf het perceel Nijmegen (NMG00) H 1757 in één rechte lijn via de grenspaal naar het midden van de Waal.

De grenspaal Doornik-Lent moet in ieder geval op de gemeentelijke monumentenlijst geplaatst te worden. Afhankelijk van de juiste locatie moet dat door een of twee gemeenten worden gedaan.

Nijmegen, 2 november 2024

Rob Essers